

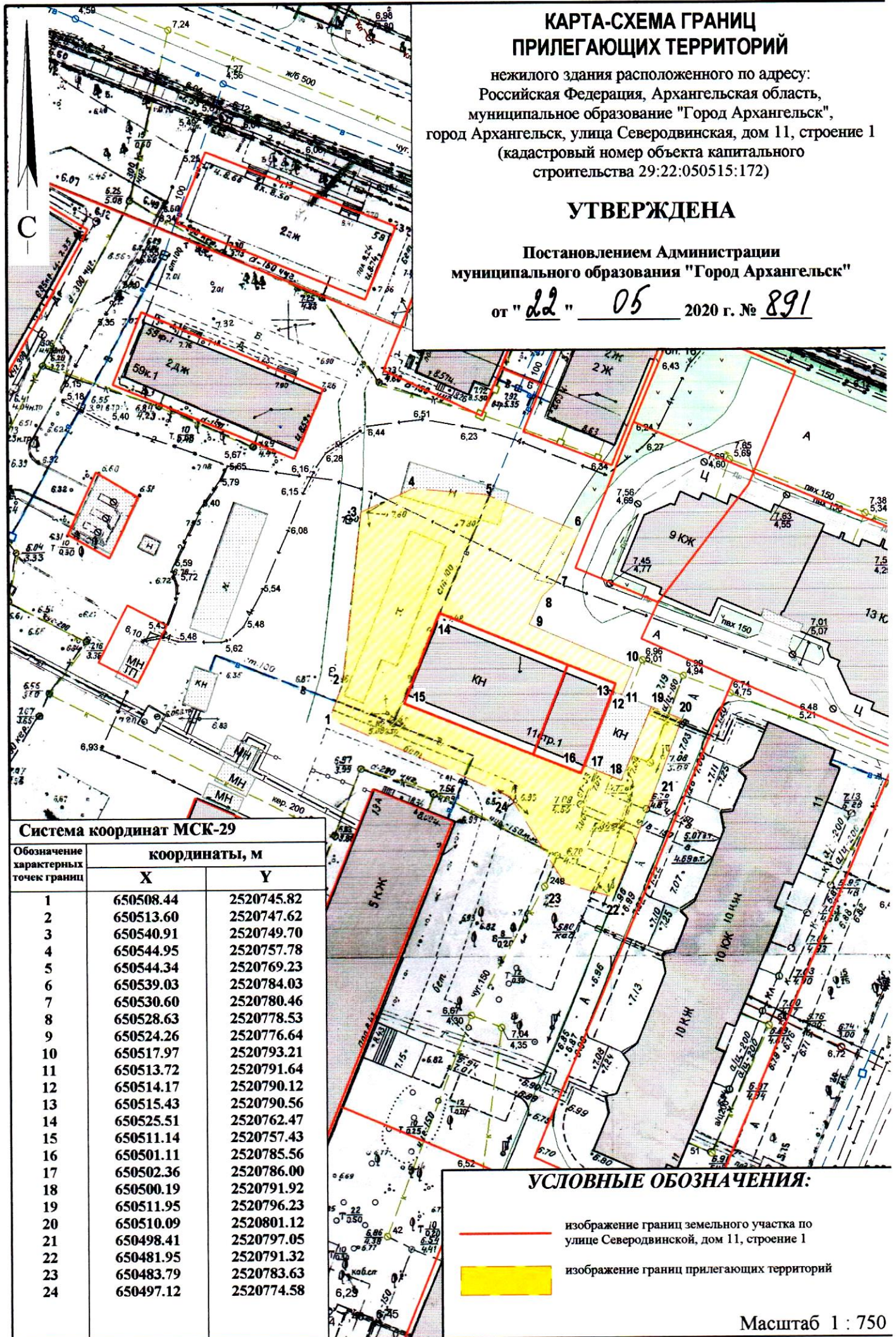
# КАРТА-СХЕМА ГРАНИЦ ПРИЛЕГАЮЩИХ ТЕРРИТОРИЙ

нежилого здания расположенного по адресу:  
Российская Федерация, Архангельская область,  
муниципальное образование "Город Архангельск",  
город Архангельск, улица Северодвинская, дом 11, строение 1  
(кадастровый номер объекта капитального  
строительства 29:22:050515:172)

**УТВЕРЖДЕНА**

Постановлением Администрации  
муниципального образования "Город Архангельск"



от "22" 05 2020 г. № 891



## Система координат МСК-29

Обозначение характерных точек границ	координаты, м	
	X	Y
1	650508.44	2520745.82
2	650513.60	2520747.62
3	650540.91	2520749.70
4	650544.95	2520757.78
5	650544.34	2520769.23
6	650539.03	2520784.03
7	650530.60	2520780.46
8	650528.63	2520778.53
9	650524.26	2520776.64
10	650517.97	2520793.21
11	650513.72	2520791.64
12	650514.17	2520790.12
13	650515.43	2520790.56
14	650525.51	2520762.47
15	650511.14	2520757.43
16	650501.11	2520785.56
17	650502.36	2520786.00
18	650500.19	2520791.92
19	650511.95	2520796.23
20	650510.09	2520801.12
21	650498.41	2520797.05
22	650481.95	2520791.32
23	650483.79	2520783.63
24	650497.12	2520774.58

## УСЛОВНЫЕ ОБОЗНАЧЕНИЯ:

-  изображение границ земельного участка по  
улице Северодвинской, дом 11, строение 1
-  изображение границ прилегающих территорий

Масштаб 1 : 750